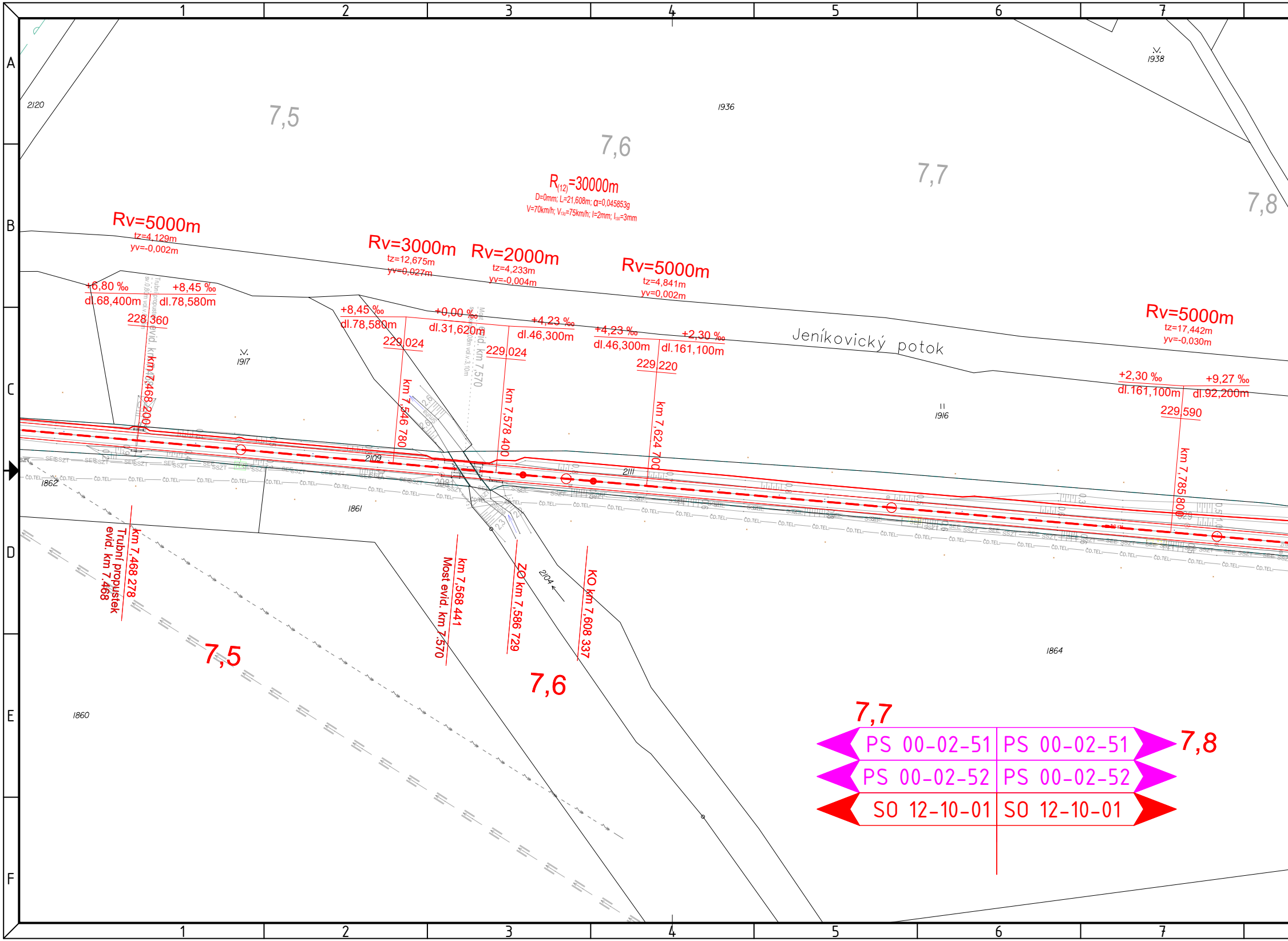
7,5
7,6
7,7
7,8
2120
1936
1938
1917
1916
1862
1861
1860
1864
2109
2111
2104
Jeníkovický potok
$R_{(12)}$=30000m
D=0mm; L_1=21,608m; α=0,045853g
V=70km/h; V_{130}=75km/h; I=2mm; I_{130}=3mm
Rv=5000m
tz=4,129m
yv=-0,002m
Rv=3000m
tz=12,675m
yv=0,027m
Rv=2000m
tz=4,233m
yv=-0,004m
Rv=5000m
tz=4,841m
yv=0,002m
Rv=5000m
tz=17,442m
yv=-0,030m
+6,80 ‰
dl.68,400m
+8,45 ‰
dl.78,580m
228,360
+8,45 ‰
dl.78,580m
229,024
+0,00 ‰
dl.31,620m
+4,23 ‰
dl.46,300m
229,024
+4,23 ‰
dl.46,300m
+2,30 ‰
dl.161,100m
229,220
+2,30 ‰
dl.161,100m
+9,27 ‰
dl.92,200m
229,590
km 7,468 200
km 7,546 780
km 7,578 400
km 7,624 700
km 7,785 800
Most evid. km 7,570
km 7,468 278
Trubní propustek
evid. km 7,468
km 7,568 441
Most evid. km 7,570
ZO km 7,586 729
KO km 7,608 337
ČD.TEL.
SEE
SSZT
7,7
PS 00-02-51
PS 00-02-51
PS 00-02-52
PS 00-02-52
SO 12-10-01
SO 12-10-01
1
2
3
4
5
6
7
A
B
C
D
E
F

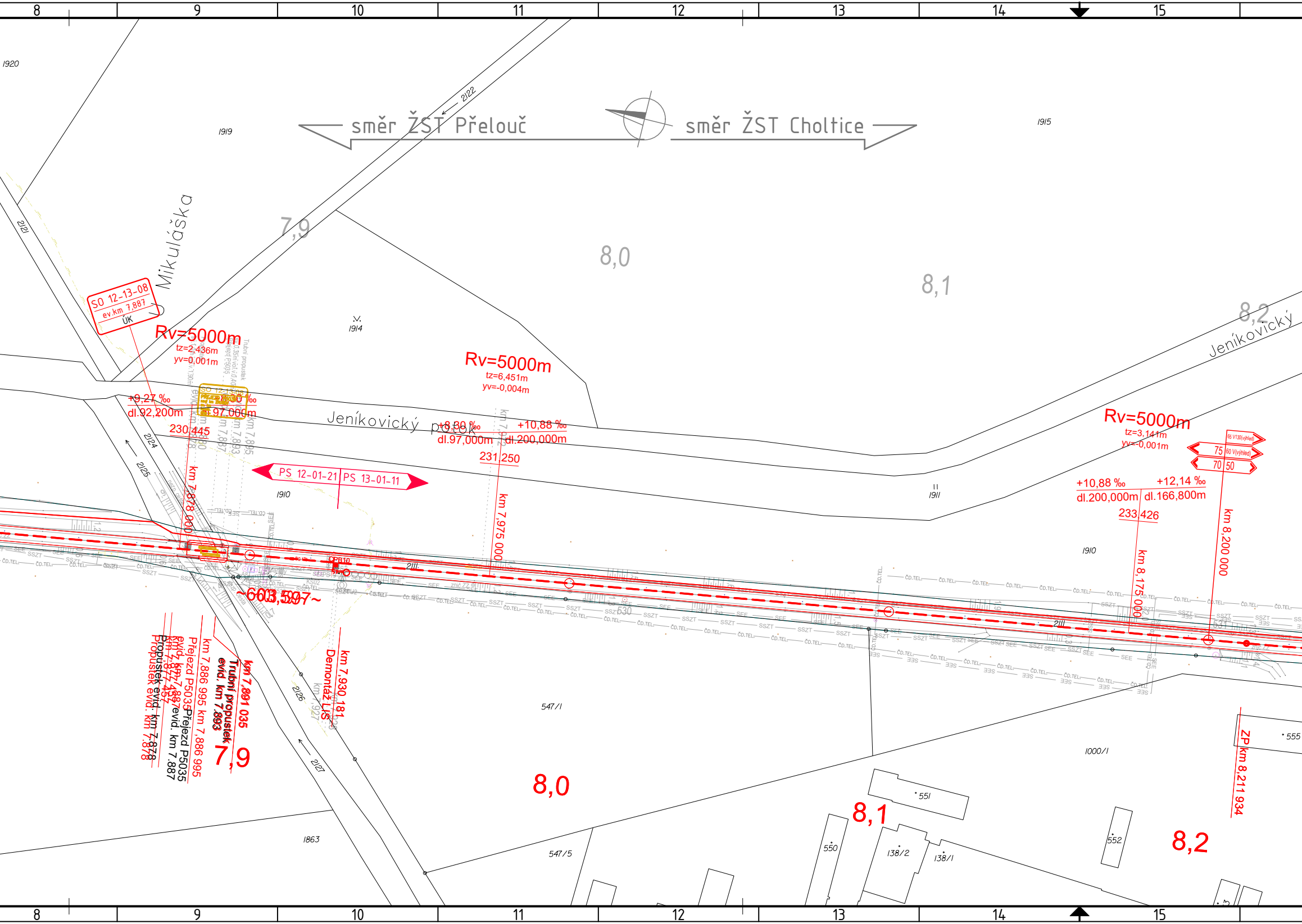
8
9
10
11
12
13
14
15
směr ŽST Přelouč
směr ŽST Choltice
Mikuláška
Jeníkovický potok
Jeníkovický
SO 12-13-08
ev.km 7,887
ÚK
Rv=5000m
tz=2,436m
yv=0,001m
+9,27 ‰
dl.92,200m
230,445
+8,30 ‰
dl.97,000m
Rv=5000m
tz=6,451m
yv=-0,004m
+10,88 ‰
dl.200,000m
231,250
Rv=5000m
tz=3,141m
yv=-0,001m
+10,88 ‰
dl.200,000m
+12,14 ‰
dl.166,800m
233,426
PS 12-01-21
PS 13-01-11
km 7,878 000
km 7,975 000
km 8,175 000
km 8,200 000
~603,597~
km 7,891 035
Trubní propustek
evid. km 7,893
km 7,886 995 km 7,886 995
Přejezd P5035
evid. km 7,887
Propustek evid. km 7,878
km 7,930 181
Demontáž LIS
ZP km 8,211 934
7,9
8,0
8,1
8,2
65 V130(výhled)
75 60 V(výhled)
70 50
1920
1919
1915
1914
1910
1911
1863
547/1
547/5
1000/1
550
551
552
555
138/2
138/1
2121
2122
2124
2125
2126
2127
2111
530
ČD.TEL.
SSZT
SEE

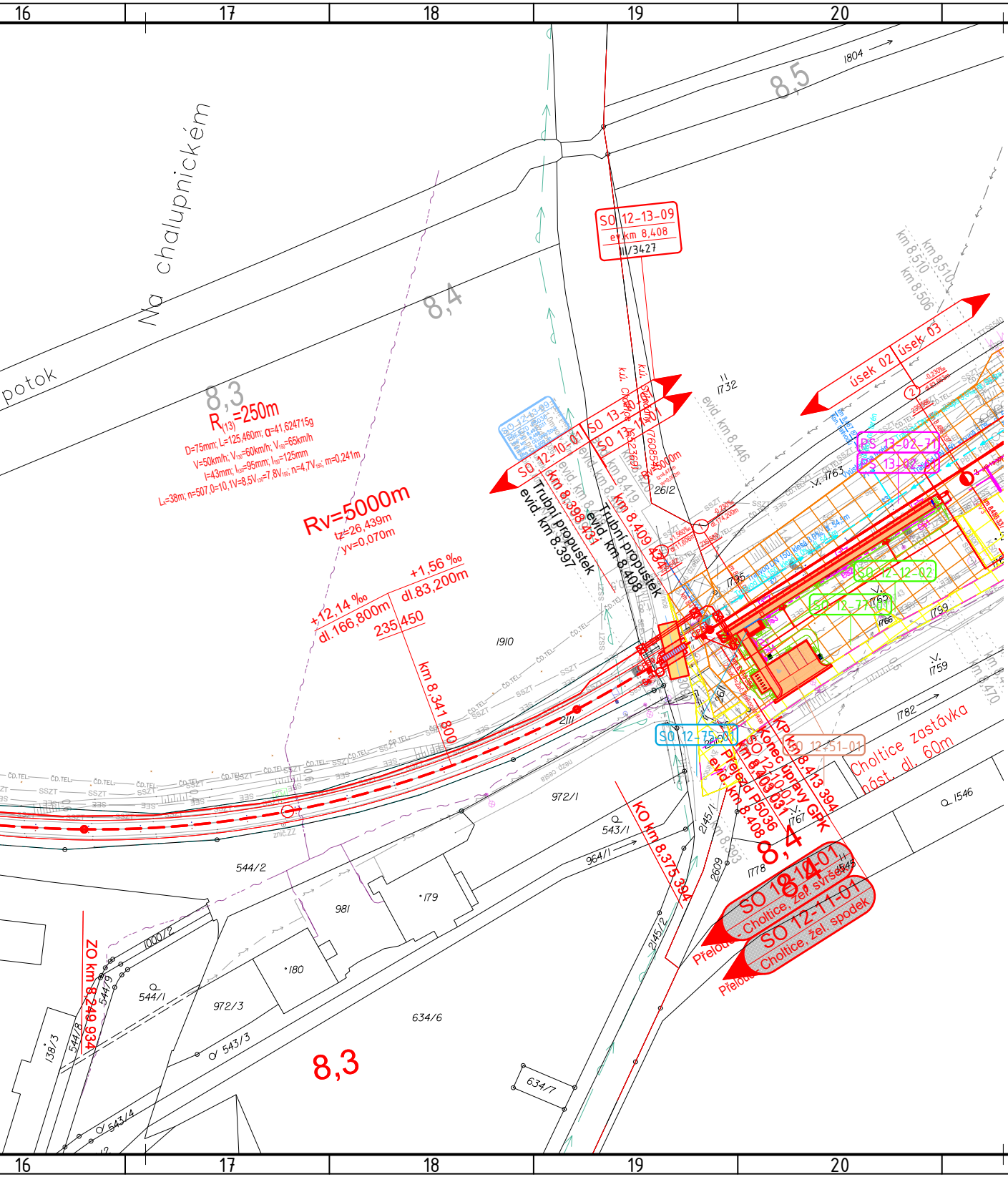
16
17
18
19
20
21
22
23
24
potok
Na chalupnickém
8,3
8,4
8,5
1804
R(13)=250m
D=75mm; L=125,460m; α=41,624715g
V=50km/h; V130=60km/h; V150=65km/h
I=43mm; I130=95mm; I150=125mm
L=38m; n=507,0=10,1V=8,5V130=7,8V150; n=4,7V150; m=0,241m
Rv=5000m
tz=26,439m
yv=0,070m
+12,14 ‰
dl.166,800m
+1,56 ‰
dl.83,200m
235,450
km 8,341 800
SO 12-13-09
ev.km 8,408
III/3427
SO 12-10-01
SO 13-10-01
SO 13-11-01
SO 12-13-09
km 8,398 431
km 8,409 434
Trubní propustek
evid. km 8.397
Trubní propustek
evid. km 8.408
evid. km 8,419
evid. km 8,446
k.ú. Choltice
k.ú. Sovolusky
Rv=5000m
1732
2612
1910
1763
úsek 02
úsek 03
km 8,510
km 8,506
km 8,510
PS 13-02-71
PS 13-02-61
SO 12-12-02
SO 12-77-01
1765
1766
1799
1795
1759
km 8,470
1782
Choltice zastávka
nást. dl. 60m
SO 12-75-01
SO 12-51-01
KP km 8,413 394
Konec úpravy GPK
SO 12-10-01
km 8,403 031
Přejezd P5036
evid. km 8,408
KO km 8,375 394
2111
972/1
543/1
964/1
2145/1
2145/2
2609
2611
1767
1778
1545
1546
8,4
SO 12-12-01
Přelouč - Choltice, žel. svršek
SO 12-11-01
Přelouč - Choltice, žel. spodek
544/2
981
179
180
544/1
972/3
634/6
634/7
543/3
543/4
544/8
544/9
1000/2
138/3
ZO km 8,249 934
8,3
ČD.TEL
SSZT
SEE

Legenda grafického značení podle profesí:

- D.1.1 zabezpečovací zařízení
- D.1.2 Dálková a místní kabelizace
- D.1.2.6 Informační systém pro cestující
- D.1.2.7 Jiná sdělovací zařízení
- D.1.2.9 Rádiové systémy
- D.2.1.1 Železniční svršek a spodek
- D.2.1.1 Železniční svršek a spodek – odvodnění
- D.2.1.2 Nástupiště
- D.2.1.3 Železniční přejezdy
- D.2.1.4 Mosty a propusty
- D.2.1.8 Pozemní komunikace
- D.2.2 Pozemní stavební objekty
- D.2.3 Trakční a energetická zařízení
- Demolice/odstranění
- Plochy zařízení staveniště a provizorní komunikace

- 🟩 Zvláště chráněné území
- ▨ Ochranné pásmo vodního zdroje
- 🟦 Záplavové území Q20
- 🟪 Záplavové území Q100

Legenda grafického značení stávajících inženýrských sítí:

- CETIN podzemní
- CETIN neprovozované
- CETIN nadzemní
- CETIN NN a elektropřípojky
- ČEZ NADZEMNÍ DO 1 kV
- ČEZ PODZEMNÍ DO 1 kV
- ČEZ PODZEMNÍ DO 35kV
- ČEZ ICT
- ČEZ NADZEMNÍ DO 35kV
- ČEZ NADZEMNÍ NAD 35kV
- PLYN GASNET STL
- PLYN GASNET VTL
- PLYN Net4GAS VTL
- VAK PARDUBICE VODOVOD
- VAK Pardubice KANALIZACE
- VS Chrudim kanalizace
- VS Chrudim mimo provoz
- VS Chrudim vodovod
- RSM voda
- FVE Klenovka – přípojka 35kV–kabel VN
- Obec Kostelec u Heřmanova Městce – dešťová kanalizace
- Obec Kostelec u Heřmanova Městce – veřejné osvětlení
- Správa státních hmotných rezerv–sítě k bezpečnostním kamerám
- OSVĚTLENÍ VO – Technické služby města Přelouč
- OSVĚTLENÍ VO – Heřmanův Městec
- OSVĚTLENÍ VO – Jeníkovice
- ZVN
- Město Přelouč – dešťová kanalizace
- SEE
- SEE EOV
- SEE NN
- SSZT
- UPC
- ČD TELEMATIKA
- Obec Kostelec u Heřmanova Městce – kanalizace (podklady SEE)

Orientační schéma:

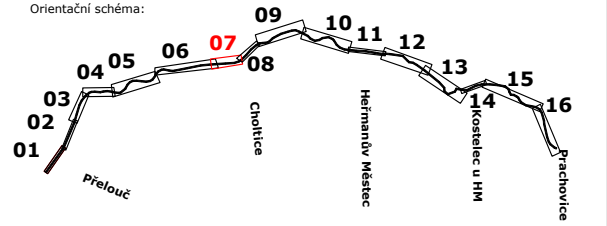
01
02
03
04
05
06
07
08
09
10
11
12
13
14
15
16
Přelouč
Choltice
Heřmanův Městec
Kostelec u HM
Prachovice

Razítko oprávněné osoby:

Podpis: Datum:

Revize:	Datum:	Popis:	Kontroloval:
002	11/2023	PDPS - aktualizovaná, kompletní	Ing. Petr Burda
003	06/2024	PDPS - po připomínkách	Ing. Petr Burda

Stavebník/Investor:	**Správa železnic, státní organizace**
Adresa:	Dlážděná 1003/7, 110 00 Praha 1
Zástupce investora:	Stavební správa východ
Adresa:	Nerudova 1, 779 00 Olomouc

SPRÁVA ŽELEZNIC

Zhotovitel stavby:	**EXPROJEKT s.r.o.**
Adresa:	Heršpická 758/13, 619 00 Brno
Kontakt:	T: +420 466 055 111 E: info@exprojekt.cz
Zhotovitel objektu:	**DRAWINGS s.r.o.**
Adresa:	Opavská 845, 721 00 Ostrava-Svinov
Kontakt:	T: +420 533 312 000 E: info@drawings-ov.cz

EXPROJEKT

DRAWINGS

Hlavní projektant (HIP):	Specialista:	Odpovědný projektant:	Zpracovatel:
Ing. Pavel Odehnal	Ing. Petr Burda	Martin Lipenský, DiS.	Martin Lipenský, DiS.

Název stavby/akce:	**Rekonstrukce TZZ Přelouč - Prachovice**	Označení (S-kód): S621500628 Označení zhotovitele: 2020-202
Název části:	Situační výkresy	Označení části: C.3
Název objektu:		Označení objektu/komplexu:
Název přílohy:	**Koordinační situace**	Číslo přílohy: **07**
Název dílčí části přílohy:	část 7	Paré:

Kraj:	Katastrální území:	TUDU:
Pardubický	Choltice [652369] Svinčany [760854]	1541 01

Stupeň dokumentace:	Datum zpracování:	Formáty:	Měřítko:
PDPS	30.11.2023	7 x A4	1:500

S-kód:										Stupeň dokumentace:					Část:						Objekt:									Podobjekt:			Příloha:						Revize:			
	6	2	1	5	0	0	6	2	8	_	P	D	P	S	_	C	3	X	X	X	_	X	X	X	X	X	X	X	X	X	X	X	0	7	X	X	X	X	_	0	0	3